














LEGENDE

1. FESTSETZUNGEN

-  Geltungsbereich
-  Baugrenze
-  öffentliche Verkehrsfläche
-  Straßenbegrenzungslinie
-  Fläche zur Entwicklung von Natur und Landschaft
-  Baum zu pflanzen


2. HINWEISE

-  bestehende Bebauung
-  Maßeinheiten in Meter
-  Flurstücksgrenzen, Flurnummer
-  Mischwasserkanal
-  Höhenlinie (DGM 1)
-  Höhenpunkt (DGM 1)
-  Stromkabel (privat)

Odelzhausen, den 10.06.2024

M. Trinkl

Markus Trinkl
1. Bürgermeister



Geodaten © Bay. Vermessungsverwaltung 2022

Projekt-Nr. 2271